

เทคนิคการใช้เว็บข้อมูลเปิด ODM/ODT

Using Open Data Portals (ODM/ODT)

CKAN

- [CKAN](#) or Comprehensive Knowledge Archive Network
- เป็นระบบจัดการฐานข้อมูลแบบโอเพ่นซอร์ส เพื่อการจัดเก็บและกระจายข้อมูลเปิด (An open source open data portal for the storage and distribution of open data)
เช่น
 - Data.gov (US)
 - Data.gov.uk (UK)
 - Data.gov.au (Australia)
 - NGOs, Research Institutes and ...

Open Development Mekong ([link](#))

Mekong Cambodia Laos Myanmar Thailand Vietnam English Log in Register

OpenDevelopment Mekong

Home COVID-19 SDG Topics Stories News DataHub About us Programmes

Home / Datasets

Search Result For

- Datasets (1015)
- Library (5847)
- Laws (2316)
- Agreements (144)
- Profiles (17)
- Maps (17)

Clear Search Results

Filters

Country

Select Country

Language

Search datasets...



9,356 datasets found

Order by:

Relevance

Natural protected areas in Cambodia (1993-2021)

Cambodia January 27, 2021 **Source:** Royal Gazette from government of Cambodia, Royal Decree, ... Environment and natural resources policy and administration, Protected areas, Types of state-protected areas



This dataset contains data of eight types of protected areas in Cambodia (national park, wildlife sanctuary, protected landscape, multiple use, natural heritage site, Ramsar sit...

JPEG SQLITE DB_TABLE WMS sqlite

U4: Supporting Civil Society During the Covid-19 Pandemic

Global Analysis, discussion papers, and blogs Saul Mullard & Per Aarvik 2020 Anti-corruption
There are significant corruption risks during times of crisis. Civil society has an important role to play in ensuring funds to tackle the Covid-19 pandemic reach their destinat...




Open Development Mekong

Home / Datasets

Search Result For

- Datasets (202)
- Library (2569)
- Laws (100)
- Profiles (1)
- Maps (8)



Clear Search Results

Add Dataset

Search datasets...


2,880 datasets found

Country: la x

Order by: {

DataHub

- Search DataHub
- Organisation
- Maps
- Profiles
- Contribute data



ค้นหาข้อมูล (Catalog and search data)

- แคนตาล็อกข้อมูลผ่านอินเทอร์เน็ตเฟซเว็บโดยใช้ API / catalog through the web interface, using the API
- ค้นหา Metadata ทั้งหมด / search all metadata fields
- ค้นหาได้หลายด้าน เช่น องค์กร รูปแบบข้อมูล หัวข้อ ใบอนุญาต เป็นต้น / faceted search e.g. organization, format, topics, license etc.
- ข้อมูลอยู่ในรูปแบบของชุดข้อมูล และทรัพยากรเอกสาร / data is sorted out as “datasets” and “resources”

Filters

Country

✕ Thailand (976)

Language

Select Language

Formats

✕ PDF (976)

Organizations

Select Organizations

Topics

Select Topics

License

Select License

Clear All Filters

Organization: AIPP

🏠 / Organizations / Asian Indigenous Peoples Pact ...



Asian Indigenous Peoples Pact (AIPP)

The Asia Indigenous Peoples Pact (AIPP) is a regional organization founded in 1992 by indigenous peoples' movements. AIPP is committed to the cause of promoting and defending...
[read more](#)

Followers

2

Datasets

31

⌵ Filters

License

👤 Datasets

🕒 Activity Stream

📄 About

Search datasets...



31 datasets found

Order by: Relevance

📄 COVID-19 and Humanity: Human Rights in Peril

🇧🇩 🇮🇳 🇲🇲 🇳🇵 🇵🇭 🇹🇭 🇰🇷 Bangladesh, India, Myanmar, Nepal, Philippines, Thailand 📄 Issue and policy briefs 🌐 Asia Indigenous Peoples' Pact 🕒 2020 📁 Pandemics

AIPP has been observing the situation in Asia and the trend indicates that stringent measures put in place by governments in the last few months has not been effectively used to...

PDF

📄 Indigenous Peoples in ASEAN: Vietnam

🇻🇳 🇰🇷 Viet Nam 📄 Reports, journal articles, and research papers (including theses and dissertations) 🌐 Asia Indigenous Peoples Pact and Luong Thi Truong and the Centre ... 🕒 2015 📁 Ethnic minorities and indigenous people

This study provides a brief history of Vietnam's indigenous peoples and their profile (including population; geographical location; brief information on their economic, social a...

PDF

ดูตัวอย่างข้อมูล / Preview Data (Table)

- ดูตัวอย่างข้อมูลในรูปแบบตาราง หรือแผนที่ได้ / preview a sample of the resource as a table, chart, map, etc.
- การแสดงผลข้อมูลอินเทอร์แอคทีฟ เช่น เรียงข้อมูลตารางได้ เป็นต้น / interactive - e.g. tables are sortable by column, etc.

Organizations / Open Development Cambodia / Community forestry (2008-2017) / Community forestry ...

Community forestry (2008-2017)(English)

Download

Data API

URL: <https://data.opendevopmentmekong.net/dataset/6e9454d6-5805-41d8-99bf-62c76b5b5edc/resource/f9c2a974-db1b-4d00-a398-15ccd282c2e9/download/comm...>

Data representation[CSV]

Table

Fullscreen

Embed

Add Filter

Clear Filters


Show 10 entries

Search:

Community forestry name	Community forestry size in hectare	Province	District	Commune	Issue date	Reference
185K Thida Chom Bok Thom	631	Kampong Chhnang	Boribor	Tropang chan	2010-08-20	Prakas_No_553__20.08.2010.pdf, Community_Forestry_Statistics_June_2013.pdf
Ampouv Deab	1037	Siem Reap	Srey Snam	Chrouy Neang Nguon	2007-05-22	Prakas_No_145__22.05.2007.pdf, Community_Forestry_Statistics_June_2013.pdf
Andong Preah Neang	2749	Ratanak Kiri	Veun Sai	Ka Choun	2013-02-19	Prakas_No_81__19.02.2013.pdf, Community_Forestry_Statistics_June_2013.pdf
Angdoun Bor	1843	Oddar Meanchey	Banteay Ampil	Beng	2008-11-19	Prakas_No_487__19.11.2008.pdf, Community_Forestry_Statistics_June_2013.pdf
Anloung Veng	692	Kratie	Chet Borei	Kantuot	2013-02-19	Prakas_No_79__19.02.2013.pdf, Community_Forestry_Statistics_June_2013.pdf
Bayong Kou	875	Takeo	Kiri Vong	Preah Bat Choan Chum	2013-02-19	Prakas_No_74__19.02.2013.pdf, Community_Forestry_Statistics_June_2013.pdf
					2007-05-	Prakas_No_145__22.05.2007.pdf,

ดูตัวอย่างข้อมูล / Preview Data ([Resources](#))

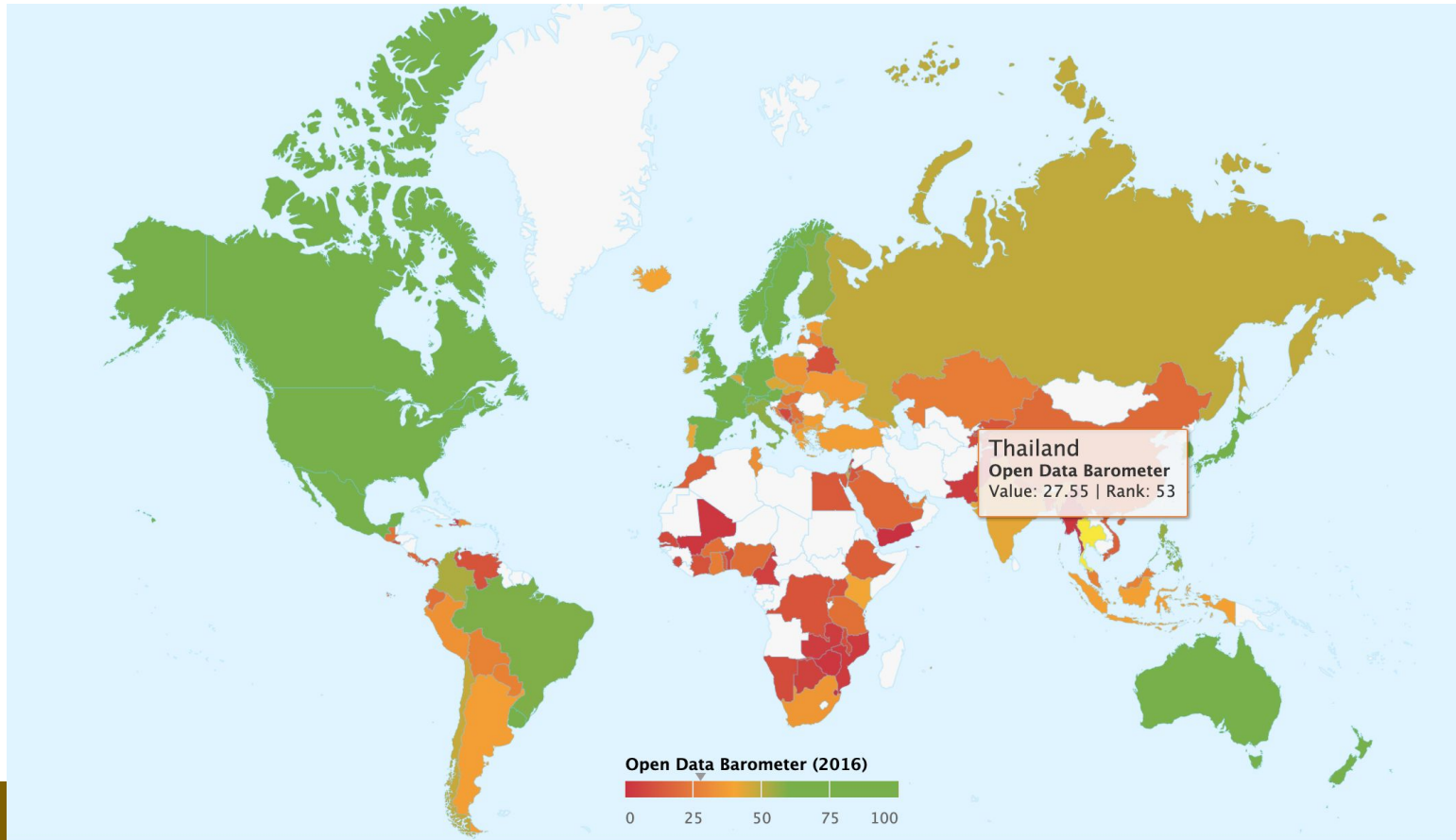
- ดูตัวอย่างข้อมูลในรูปแบบ PDF / review a sample of the PDF resource
- แสดงได้หลายภาษา / display all languages available
- แสดง metadata / Display metadata



แผนที่เชิงโต้ตอบ / Interactive Maps ([link](#))

The image shows a web browser displaying an interactive map of Southeast Asia. The map is populated with numerous colored dots (green, yellow, pink, purple) representing data points. The interface includes a search bar at the top left, a 'DATA SETS' sidebar on the left with three items, and a 'Feature Information' panel at the bottom left. The 'Feature Information' panel displays details for a specific site: 'Regional Hydromam (2016) - Site Data', 'Project: Nam Khan 3', 'Basin: Mekong', and 'Status: Under Construction'. A 'Show Raw Data' button is visible next to the project name. The map's top toolbar contains 'Story', 'Map', 'Share / Print', and 'Help' buttons. A 'Share URL' dialog box is open in the foreground, showing the URL 'https://data.opendevlopmentmekong.net/odm-sh' and a 'Copy' button. Below the URL, there are 'Print Map' options with 'Print' and 'Show Print View' buttons. A 'Give Feedback' button is located at the bottom right of the map area. The browser's address bar shows the URL 'data.opendevlopmentmekong.net/terriamap/?lang=en_US&country_code=odm#start=%7B"version"%3A"0.0.05"...'. The browser's bookmark bar includes links to 'Apps', 'YouTube', 'Maps', 'News', 'Translate', 'Gmail', 'ODI', 'Login | AirDroid W...', 'Daily', 'Tools', 'UN agencies', and 'Other Bookmarks'.

The Open Data Barometer (4th Edition - 2016)



ข้อมูลเปิดภาครัฐ / Open Government Data

ตารางที่ 2 ผลการจัดอันดับดัชนีการประเมินวัดสถานะการเปิดเผยข้อมูลของประเทศในภูมิภาคอาเซียน ในปี 2556 – 2558

ประเทศ	อันดับ								คะแนน			
	อาเซียน				โลก				(คะแนนเต็ม 100 คะแนน)			
	2556	2557	2558	การเปลี่ยนแปลง	2556	2557	2558	การเปลี่ยนแปลง	2556	2557	2558	การเปลี่ยนแปลง
สิงคโปร์	2	3	1		47	66	23	เพิ่มขึ้น 43	34	34	50	ลดลง 16
อินโดนีเซีย	1	1	2	เพิ่มขึ้น 2	38	45	41	เพิ่มขึ้น 4	42	43	40	เพิ่มขึ้น 3
ไทย	N/A	2	3	ลดลง 1	N/A	59	42	เพิ่มขึ้น 17	N/A	36	39	ลดลง 3
ฟิลิปปินส์	N/A	4	4	ลดลง 1	N/A	71	78	ลดลง 7	N/A	31	25	เพิ่มขึ้น 6
กัมพูชา	N/A	5	5	-	N/A	77	108	ลดลง 31	N/A	27	12	เพิ่มขึ้น 15
มาเลเซีย	N/A	-	6	-	N/A	N/A	112	-	N/A	N/A	10	-
พม่า	N/A	N/A	7	-	N/A	N/A	122	-	N/A	N/A	3	-
บรูไน	N/A	N/A	N/A	-	N/A	N/A	N/A	-	N/A	N/A	N/A	-
เวียดนาม	N/A	-	N/A	-	N/A	N/A	N/A	-	N/A	N/A	N/A	-
ลาว	-	-	-	-	N/A	N/A	N/A	-	N/A	N/A	N/A	-

หมายเหตุ : ในปี 2558 มีจำนวนประเทศที่เข้าร่วมการจัดอันดับการเปิดเผยข้อมูลทั้งสิ้น 122 ประเทศ ในปี 2557 มีจำนวนประเทศที่เข้าร่วมการจัดอันดับการเปิดเผยข้อมูลทั้งสิ้น 97 ประเทศ ในปี 2556 มีจำนวนประเทศที่เข้าร่วมการจัดอันดับการเปิดเผยข้อมูลทั้งสิ้น 60 ประเทศ

ที่มา : <http://index.okfn.org/place/>



"CAPTAIN. ALL THE COORDINATES SHOW THIS IS WHERE THE DATA IS BUT I CAN ONLY DETECT A POOR VISUALISATION."

อ่านเพิ่มเติม / Additional readings:

- [Global Open Data Indices](#)
- [State of Open Data Report](#)
- [The State of Open Data in Southeast Asia](#)
- [Global Data Barometer - Asia Region \(Call for National Researchers\)](#)

Thank You



This lesson was adapted from the World Bank's Introduction to Data Literacy training manual by Eva Constantaras, and adapted by Yan Naung Oak, Open Development Cambodia and Open Development Initiative, and is licensed under a [Creative Commons Attribution-NonCommercial-ShareAlike 4.0 International License](#). For full terms of use, see [here](#).