



ព្រះរាជាណាចក្រកម្ពុជា
ជាតិ សាសនា ព្រះមហាក្សត្រ

រាជរដ្ឋាភិបាលកម្ពុជា

លេខ: ១៤.អនក្រ.បន

អនុក្រឹត្យ

ស្តីពី

ការកំណត់តំបន់សហគមន៍ នៃតំបន់ឧទ្យានជាតិព្រះសីហនុ "រាម"
ស្ថិតក្នុងភូមិសាស្ត្រភូមិ អុល ឃុំ រាម ស្រុក ព្រៃនប់ ខេត្ត ព្រះសីហនុ

រាជរដ្ឋាភិបាលកម្ពុជា

- បានឃើញរដ្ឋធម្មនុញ្ញ នៃព្រះរាជាណាចក្រកម្ពុជា
- បានឃើញព្រះរាជក្រឹត្យលេខ នស/រកត/០៩០៨/១០៥៥ ចុះថ្ងៃទី ២៥ ខែ កញ្ញា ឆ្នាំ ២០០៨ ស្តីពីការតែងតាំងរាជរដ្ឋាភិបាល នៃ ព្រះរាជាណាចក្រកម្ពុជា
- បានឃើញព្រះរាជក្រមលេខ ០២/នស/៩៤ ចុះថ្ងៃទី ២០ ខែ កក្កដា ឆ្នាំ ១៩៩៤ ដែលប្រកាសឱ្យប្រើច្បាប់ ស្តីពីការរៀបចំ និងការប្រព្រឹត្ត ទៅ នៃគណៈរដ្ឋមន្ត្រី
- បានឃើញព្រះរាជក្រមលេខ នស/រកម/០១៩៦/២១ ចុះថ្ងៃទី ២៤ ខែ មករា ឆ្នាំ ១៩៩៦ ដែលប្រកាសឱ្យប្រើច្បាប់ ស្តីពីការបង្កើត ក្រសួងបរិស្ថាន
- បានឃើញព្រះរាជក្រមលេខ នស/រកម/០២០៨/០០៧ ចុះថ្ងៃទី ១៥ ខែ កុម្ភៈ ឆ្នាំ ២០០៨ ដែលប្រកាសឱ្យប្រើច្បាប់ ស្តីពីតំបន់ការពារ ធម្មជាតិ
- បានឃើញព្រះរាជក្រឹត្យ ចុះថ្ងៃទី ០១ ខែ វិច្ឆិកា ឆ្នាំ ១៩៩៣ ស្តីពីការបង្កើត និងការកំណត់តំបន់ការពារធម្មជាតិ
- យោងតាមការចាំបាច់របស់រាជរដ្ឋាភិបាល

ស ម្រេ ច

មាត្រា ១:

ត្រូវបានកំណត់តំបន់គ្រប់គ្រងក្នុងតំបន់ឧទ្យានជាតិព្រះសីហនុ "រាម" លើផ្ទៃដីទំហំ ៨៤,៥ ហិកតា (ប៉ែតសិប បួនហិកតា និងប្រាំអា) ទៅជាតំបន់សហគមន៍ ស្ថិតនៅក្នុងភូមិអុល ឃុំរាម ស្រុកព្រៃនប់ ខេត្តព្រះសីហនុ ។

មាត្រា ២:

តំបន់សហគមន៍ក្នុងតំបន់ឧទ្យានជាតិព្រះសីហនុ "រាម" ដូចមានផែនទីភ្ជាប់ជាឧបសម្ព័ន្ធកំណត់ដោយបណ្តា ចំណុចគោល ដែលមាននិយាមកាដូចខាងក្រោម:

N°	X	Y	N°	X	Y	N°	X	Y
A	៣៤៨៨៦៥	១១៦៤០៨៦	J	៣៥០១៣៥	១១៦៥៤០៤	S	៣៥០៦៧២	១១៦៧៣៥២
B	៣៤៩០០៩	១១៦៤២២៩	K	៣៥០១២៥	១១៦៥៦៣៣	T	៣៥០៥០១	១១៦៧១៤៤
C	៣៤៩១២៩	១១៦៤៣០៣	L	៣៥០១៥៥	១១៦៥៨២០	U	៣៥០៣៦១	១១៦៧០១០
D	៣៤៩២៨៥	១១៦៤៣៣៣	M	៣៥០១៤២	១១៦៦១៣៥	V	៣៥០០២៧	១១៦៦៤៥៤
E	៣៤៩៤៥៤	១១៦៤៤២៥	N	៣៥០២៧៧	១១៦៦៣៨១	W	៣៥០០០៣	១១៦៥៦១០
F	៣៤៩៧២៤	១១៦៤៣៨៥	O	៣៥០៥៣៤	១១៦៦៦៧៨	X	៣៤៩៨២៨	១១៦៥០០៨
G	៣៤៩៩២៣	១១៦៤៧៣១	P	៣៥០៧០៤	១១៦៦៩៦២	Y	៣៤៩៩៦៧	១១៦៤៣៦៨
H	៣៤៩៩៦៥	១១៦៤៩៥៥	Q	៣៥០៧៩១	១១៦៧១៦៩	Z	៣៤៨៨៣៤	១១៦៤១១៥
I	៣៥០០៥៧	១១៦៥២៨៩	R	៣៥០៨៤៩	១១៦៧២៦៨			

មាត្រា៣:

ការកំណត់តំបន់សហគមន៍ស្ថិតក្នុងភូមិសាស្ត្រភូមិអុង ឃុំរាម ស្រុកព្រៃនប់ ខេត្តព្រះសីហនុ ជាតំបន់គ្រប់គ្រង បម្រើឲ្យការអភិវឌ្ឍន៍សេដ្ឋកិច្ច សង្គមកិច្ចរបស់សហគមន៍មូលដ្ឋានដែលកំពុងមានសកម្មភាពស្រាប់ រួមមាន: លំនៅឋាន ស្រែចម្ការ។ រាល់ការចេញប័ណ្ណដីធ្លី ឬការអនុញ្ញាតឲ្យប្រើប្រាស់ដីធ្លី នៅក្នុងតំបន់សហគមន៍នេះ ត្រូវមានការបញ្ជាក់ យល់ព្រមជាមុនពីក្រសួងបរិស្ថាន ដោយអនុលោមតាមច្បាប់ភូមិបាល ។

មាត្រា៤:

បទប្បញ្ញត្តិទាំងឡាយណាដែលមានខ្លឹមសារផ្ទុយពីអនុក្រឹត្យនេះ ត្រូវទុកជានិរាករណ៍ ។

មាត្រា៥:

រដ្ឋមន្ត្រីទទួលបន្ទុកទីស្តីការគណៈរដ្ឋមន្ត្រី រដ្ឋមន្ត្រីក្រសួងមហាផ្ទៃ រដ្ឋមន្ត្រីក្រសួងសេដ្ឋកិច្ច និងហិរញ្ញវត្ថុ រដ្ឋមន្ត្រី ក្រសួងរៀបចំដែនដី នគរូបនីយកម្ម និងសំណង់ រដ្ឋមន្ត្រីក្រសួងបរិស្ថាន រដ្ឋមន្ត្រី រដ្ឋលេខាធិការ គ្រប់ក្រសួង ស្ថាប័ន ពាក់ព័ន្ធ និងអភិបាលនៃគណៈអភិបាលខេត្តព្រះសីហនុ ត្រូវទទួលបន្ទុកអនុវត្តអនុក្រឹត្យនេះ ចាប់ពីថ្ងៃចុះហត្ថលេខា តទៅ ។

កន្លែងទទួល:

- ក្រសួងព្រះបរមរាជវាំង
- អគ្គលេខាធិការដ្ឋានក្រុមប្រឹក្សាធម្មនុញ្ញ
- អគ្គលេខាធិការដ្ឋានព្រឹទ្ធសភា
- អគ្គលេខាធិការដ្ឋានរដ្ឋសភា
- អគ្គលេខាធិការរាជរដ្ឋាភិបាល
- ខុទ្ទកាល័យសម្តេចនាយករដ្ឋមន្ត្រី
- ខុទ្ទកាល័យឯកឧត្តម លោកជំទាវឧបនាយករដ្ឋមន្ត្រី
- ដូចមានត្រា ៥
- រាជកិច្ច
- ឯកសារ, កាលប្បវត្តិ

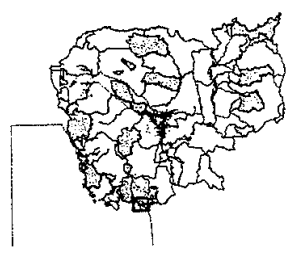
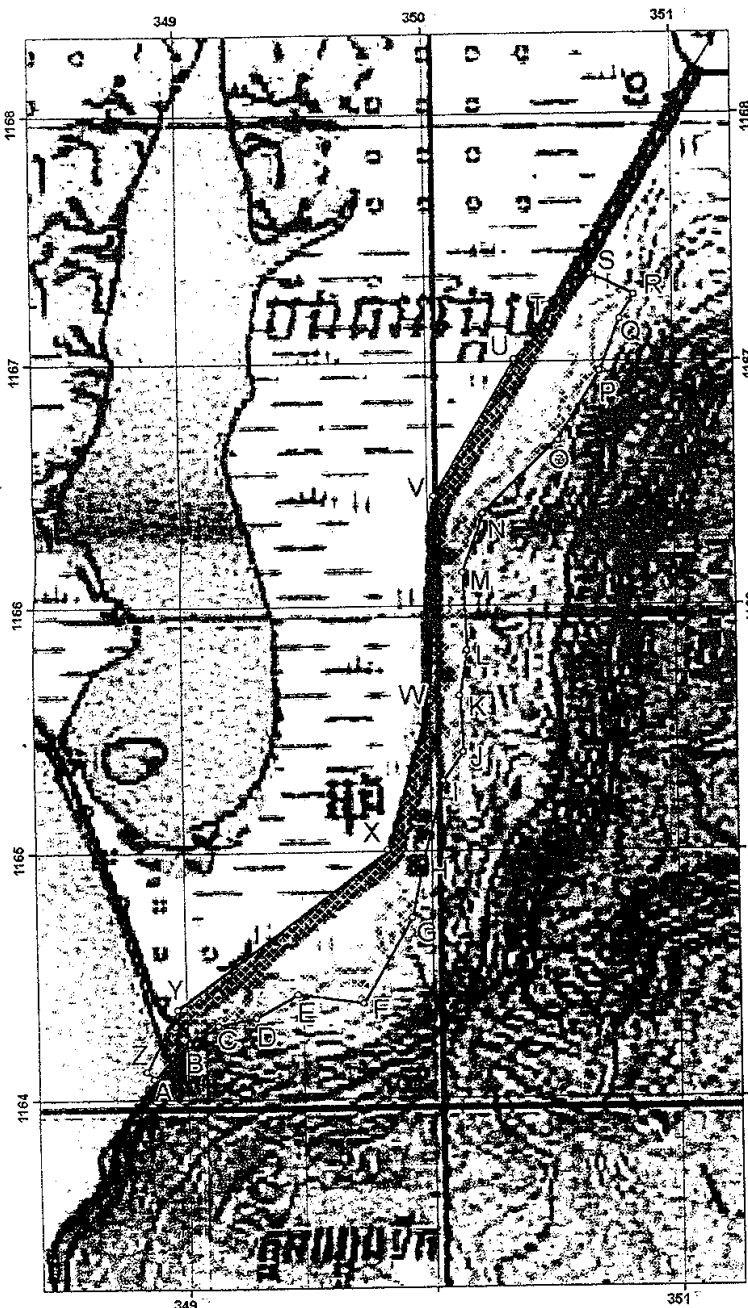
ធ្វើនៅរាជធានីភ្នំពេញ ថ្ងៃទី ១៤ ខែ មករា... ឆ្នាំ ២០១១.



សម្តេចអគ្គមហាសេនាបតីតេជោ ហ៊ុន សែន

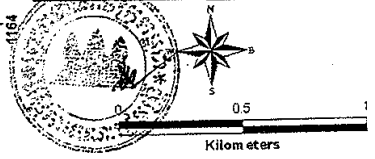
វិធានដី កំណត់តំបន់សហគមន៍ និងតំបន់ឧទ្យានជាតិព្រះសីហនុ "កម"
ស្ថិតនៅក្នុងភូមិអូរ ឃុំរាម ក្រុងកំពង់ចាម ខេត្តព្រះសីហនុ លើផ្ទៃដីចំនួន ៨៤,៥ ហិកតា

អនុក្រឹត្យ នេះ ចេញនៅ ភ្នំពេញ ថ្ងៃ ទី ២៣ ខែ មករា ឆ្នាំ ២០១១
 ចុះថ្ងៃទី ២៤ ខែ មករា ឆ្នាំ ២០១១



- សញ្ញាសម្គាល់**
- ចំណុចឃោរ
 - តំបន់សហគមន៍
 - ▭ ព្រំប្រទល់តំបន់ការពារធម្មជាតិ
 - ផ្លូវជាតិ
 - ផ្លូវលំ
 - អូរ ព្រែក សមុទ្រ

Lp	Coor_X	Coor_Y	Lp	Coor_X	Coor_Y
A	348865	1164086	N	350227	1166381
B	349009	1164229	O	350534	1166678
C	349129	1164303	P	350704	1166962
D	349285	1164333	Q	350791	1167169
E	349454	1164425	R	350849	1167268
F	349724	1164385	S	350672	1167352
G	349923	1164731	T	350501	1167144
H	349965	1164955	U	350361	1167010
I	350057	1165289	V	350027	1166454
J	350135	1165404	W	350003	1165610
K	350125	1165633	X	349828	1165008
L	350155	1165820	Y	349677	1164368
M	350111	1166135	Z	348834	1164115



Spheroid Everest
 Grid 1,000 Meter UTM: Zone48N
 Projection Transverse mercator
 Horizontal Datum Indian_1960