



ព្រះរាជាណាចក្រកម្ពុជា
ជាតិ សាសនា ព្រះមហាក្សត្រ

រាជរដ្ឋាភិបាលកម្ពុជា

លេខ : ៧៧ អនក្រ.បក

អនុក្រឹត្យ
ស្តីពី

ការកាត់ឆ្លៀលដីទំហំ ៩៤ ហិកតា ៨៧ អា និង ៨៥ សង់ទីអា ស្ថិតនៅស្រុកព្រៃនប់ ខេត្តព្រះសីហនុ ចេញពីដីនគរូបនីយកម្មឆ្នាំ២០០២ ធ្វើអនុបយោគជាដីឯកជនរបស់រដ្ឋ និងប្រគល់ជាកម្មសិទ្ធិជូនប្រជាពលរដ្ឋ

រាជរដ្ឋាភិបាល

- បានឃើញរដ្ឋធម្មនុញ្ញនៃព្រះរាជាណាចក្រកម្ពុជា
- បានឃើញព្រះរាជក្រឹត្យលេខ នស/រកត/០៩១៨/៩២៥ ចុះថ្ងៃទី៦ ខែកញ្ញា ឆ្នាំ២០១៨ ស្តីពីការតែងតាំង រាជរដ្ឋាភិបាលនៃព្រះរាជាណាចក្រកម្ពុជា
- បានឃើញព្រះរាជក្រឹត្យលេខ នស/រកត/០៣២០/៤២១ ចុះថ្ងៃទី៣០ ខែមីនា ឆ្នាំ២០២០ ស្តីពីការតែងតាំង និងកែសម្រួលសមាសភាពរាជរដ្ឋាភិបាលនៃព្រះរាជាណាចក្រកម្ពុជា
- បានឃើញព្រះរាជក្រមលេខ នស/រកម/០៦១៨/០១២ ចុះថ្ងៃទី២៨ ខែមិថុនា ឆ្នាំ២០១៨ ដែលប្រកាសឱ្យ ប្រើច្បាប់ស្តីពីការរៀបចំនិងការប្រព្រឹត្តទៅនៃគណៈរដ្ឋមន្ត្រី
- បានឃើញព្រះរាជក្រមលេខ នស/រកម/០៦៩៩/០៩ ចុះថ្ងៃទី២៣ ខែមិថុនា ឆ្នាំ១៩៩៩ ដែលប្រកាសឱ្យប្រើ ច្បាប់ស្តីពីការបង្កើតក្រសួងរៀបចំដែនដី នគរូបនីយកម្ម និងសំណង់
- បានឃើញព្រះរាជក្រមលេខ នស/រកម/០៨០១/១៤ ចុះថ្ងៃទី៣០ ខែសីហា ឆ្នាំ២០០១ ដែលប្រកាសឱ្យ ប្រើច្បាប់ភូមិបាល
- បានឃើញព្រះរាជក្រឹត្យលេខ នស/រកត/០៨០៦/៣៣៩ ចុះថ្ងៃទី៣ ខែសីហា ឆ្នាំ២០០៦ ស្តីពីគោលការណ៍ និងបញ្ញត្តិអន្តរកាលនៃការធ្វើអនុបយោគទ្រព្យសម្បត្តិសាធារណៈរបស់រដ្ឋ និងរបស់នីតិបុគ្គលសាធារណៈ
- បានឃើញអនុក្រឹត្យលេខ១២៩ អនក្រ.បក ចុះថ្ងៃទី២៧ ខែវិច្ឆិកា ឆ្នាំ២០០៦ ស្តីពីវិធាន និងនីតិវិធីនៃការ ធ្វើអនុបយោគទ្រព្យសម្បត្តិសាធារណៈរបស់រដ្ឋ និងនីតិបុគ្គលសាធារណៈ
- យោងតាមសំណើរបស់រដ្ឋមន្ត្រីក្រសួងរៀបចំដែនដី នគរូបនីយកម្ម និងសំណង់

សម្រេច

មាត្រា ១ .-

កាត់ធ្វើរៀងរាល់ឆ្នាំ ៩៤ ហិកតា ៨៧ អា និង ៨៥ សង់ទីអា ស្ថិតនៅភូមិចំណោតរាម និងភូមិពូធឿង ឃុំបិតត្រាំង ស្រុកព្រៃនប់ ខេត្តព្រះសីហនុ តាមប្រព័ន្ធកូអរដោណេ Project UTM Zone 48N Datum WGS 1984 ដូចមានផែនទីបង្ហាញទីតាំងដី និងតារាងនិយាមកាត្តាជាឧបសម្ព័ន្ធនៃអនុក្រឹត្យនេះ ចេញពីដែនគម្របព្រៃឈើឆ្នាំ ២០០២ ធ្វើអនុបយោគជាដីឯកជនរបស់រដ្ឋ និងប្រគល់ជាកម្មសិទ្ធិជូនឈ្មោះ រតនៈ សម្បត្តិ។

មាត្រា ២ .-

បទប្បញ្ញត្តិទាំងឡាយណាដែលផ្ទុយនឹងអនុក្រឹត្យនេះ ត្រូវទុកជានិរាករណ៍។

មាត្រា ៣ .-

រដ្ឋមន្ត្រីទទួលបន្ទុកទីស្តីការគណៈរដ្ឋមន្ត្រី រដ្ឋមន្ត្រីក្រសួងសេដ្ឋកិច្ច និងហិរញ្ញវត្ថុ រដ្ឋមន្ត្រីក្រសួងរៀបចំដែនដី នគរូបនីយកម្ម និងសំណង់ រដ្ឋមន្ត្រីក្រសួងមហាផ្ទៃ រដ្ឋមន្ត្រីក្រសួងកសិកម្ម រុក្ខាប្រមាញ់ និងនេសាទ រដ្ឋមន្ត្រីគ្រប់ ក្រសួងនិងប្រធានគ្រប់ស្ថាប័នដែលពាក់ព័ន្ធ និងអភិបាលនៃគណៈអភិបាលខេត្តព្រះសីហនុ ត្រូវទទួលបន្ទុកអនុវត្ត អនុក្រឹត្យនេះតាមភារកិច្ចរៀងៗខ្លួន ចាប់ពីថ្ងៃចុះហត្ថលេខាតទៅ។

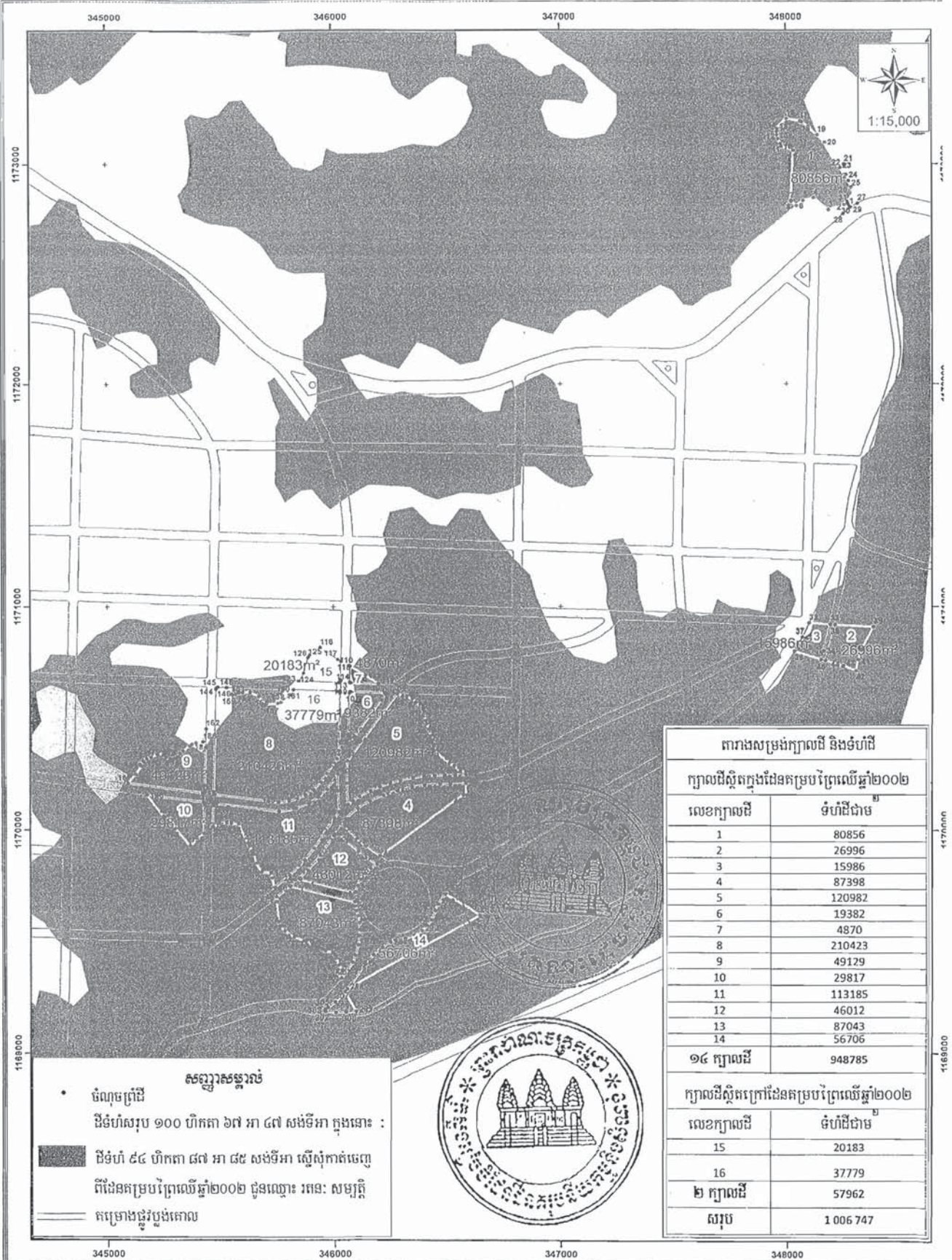
ថ្ងៃសុក្រ ៥រោច ខែពិសាខ ឆ្នាំខាល ចត្វាស័ក ព.ស.២៥៦៦
ធ្វើនៅរាជធានីភ្នំពេញ ថ្ងៃទី ២០ ខែ ឧសភា ឆ្នាំ២០២២



សម្តេចអគ្គមហាសេនាបតីតេជោ ហ៊ុន សែន

- កន្លែងទទួល:**
- ក្រសួងព្រះបរមរាជវាំង
 - អគ្គលេខាធិការដ្ឋានក្រុមប្រឹក្សាធម្មនុញ្ញ
 - អគ្គលេខាធិការដ្ឋានព្រឹទ្ធសភា
 - អគ្គលេខាធិការដ្ឋានរដ្ឋសភា
 - ខុទ្ទកាល័យសម្តេចអគ្គមហាសេនាបតីតេជោនាយករដ្ឋមន្ត្រី
 - ខុទ្ទកាល័យ សម្តេច ឯកឧត្តម លោកជំទាវ ឧបនាយករដ្ឋមន្ត្រី
 - ដូចមាត្រា ៣
 - រាជកិច្ច
 - ឯកសារ កាលប្បវត្តិ

ផែនទីបង្ហាញពីទំហំដី ៤៤ ហិកតា ៨៧ អា ៨៥ សង់ទីអា ស្ថិតនៅភូមិមេធានាការម និងភូមិព្រៃឃើង ស្រុកព្រៃទួល ខេត្តព្រះសីហនុ ស្ទើរស្មើគ្នាជាមួយផែនទីប្រទេសឆ្នាំ២០០២ ធ្វើអនុបយោគជាដីឯកជនរបស់រដ្ឋ និងប្រគល់ជាកម្មសិទ្ធិជូនឈ្មោះ រតនៈ សម្បត្តិ



តារាងសម្រង់ក្បាលដី និងទំហំដី	
ក្បាលដីស្ថិតក្នុងដែនគម្របព្រៃឈើឆ្នាំ២០០២	
លេខក្បាលដី	ទំហំដីជាម ^២
1	80856
2	26996
3	15986
4	87398
5	120982
6	19382
7	4870
8	210423
9	49129
10	29817
11	113185
12	46012
13	87043
14	56706
១៤ ក្បាលដី	948785
ក្បាលដីស្ថិតក្រៅដែនគម្របព្រៃឈើឆ្នាំ២០០២	
លេខក្បាលដី	ទំហំដីជាម ^២
15	20183
16	37779
២ ក្បាលដី	57962
សរុប	1 006 747


• ចំណុចព្រំដី
 សន្យាសម្របសម្រួល
 ដីទំហំសរុប ១០០ ហិកតា ៦៧ អា ៨៥ សង់ទីអា ក្នុងនោះ :
 ដីទំហំ ៤៤ ហិកតា ៨៧ អា ៨៥ សង់ទីអា ស្ទើរស្មើគ្នាជាមួយ
 ផែនទីប្រទេសឆ្នាំ២០០២ ផ្ទៃឈ្មោះ រតនៈ សម្បត្តិ
 គម្រោងផ្លូវប្រទេស



តារាងនិយាមការបំប្លែងកូអរដោនេពី ៩៤ ហិកតា ៨៧ អា ៨៥ សង់ទីម៉ែត្រ ស្ថិតនៅក្នុងប្រទេសកម្ពុជា និងកម្ពុជាប្រើប្រាស់
 ស្ត្រីស្តីអាក្រក់ចេញពីដំណោះស្រាយប្រព័ន្ធគ្រប់គ្រង ឆ្នាំ២០០២ ប្រើប្រាស់ប្រព័ន្ធគ្រប់គ្រង ឆ្នាំ២០០២ និងប្រព័ន្ធគ្រប់គ្រង ឆ្នាំ២០០២
 ជូនឈ្មោះ រតនៈ សម្បត្តិ

Projection UTM Zone 48N, Datum WGS 1984

ID	E	N	ID	E	N	ID	E	N
1	348270.829	1172834.762	46	346580.098	1170205.525	91	346293.500	1170219.556
2	348259.777	1172818.184	47	346581.050	1170155.253	92	346248.796	1170207.685
3	348188.890	1172794.555	48	346567.129	1170156.709	93	346204.974	1170192.888
4	348123.910	1172847.720	49	346204.617	1169884.474	94	346162.223	1170175.232
5	348076.652	1172835.906	50	346142.323	1169928.551	95	346112.804	1170149.643
6	348046.881	1172812.514	51	346101.115	1169962.953	96	346062.240	1170114.181
7	348024.624	1172832.869	52	346050.333	1170016.355	97	346057.580	1170208.619
8	348022.705	1172837.656	53	346047.253	1170025.761	98	346059.726	1170308.324
9	348033.727	1173061.895	54	346047.113	1170035.657	99	346225.680	1170615.008
10	347978.183	1173079.312	55	346052.345	1170049.417	100	346228.496	1170613.339
11	347975.491	1173092.453	56	346104.316	1170096.255	101	346229.460	1170608.641
12	347965.014	1173114.202	57	346158.938	1170129.050	102	346092.096	1170420.070
13	347959.457	1173132.140	58	346219.014	1170155.434	103	346086.617	1170413.458
14	347958.346	1173148.968	59	346281.317	1170175.330	104	346072.388	1170410.399
15	347960.092	1173160.557	60	346345.227	1170189.897	105	346064.908	1170420.846
16	348003.431	1173205.324	61	346399.913	1170198.650	106	346064.599	1170429.424
17	348062.645	1173193.735	62	346466.506	1170203.010	107	346069.335	1170615.454
18	348069.471	1173189.925	63	346510.523	1170202.386	108	346070.905	1170618.970
19	348139.957	1173131.029	64	346280.450	1170609.874	109	346074.507	1170620.328
20	348173.612	1173097.056	65	346302.748	1170598.845	110	346072.293	1170735.604
21	348259.493	1172998.161	66	346320.269	1170596.227	111	346140.118	1170694.023
22	348258.620	1172996.256	67	346347.467	1170587.878	112	346198.708	1170656.038
23	348240.443	1172982.920	68	346361.561	1170570.388	113	346075.391	1170660.321
24	348268.092	1172952.282	69	346394.156	1170542.162	114	346072.236	1170661.587
25	348279.628	1172925.929	70	346398.713	1170533.485	115	346070.620	1170664.577
26	348289.576	1172896.190	71	346400.002	1170528.209	116	345940.409	1170819.251
27	348318.046	1172822.331	72	346404.651	1170489.074	117	346017.980	1170766.626
28	348254.376	1172776.711	73	346408.449	1170473.951	118	346032.837	1170758.142
29	348286.578	1172806.536	74	346418.701	1170449.785	119	346030.962	1170673.688
30	348277.691	1172817.709	75	346425.862	1170419.602	120	346030.456	1170667.915
31	348275.176	1172822.986	76	346434.065	1170400.573	121	346028.306	1170663.624
32	348099.848	1170925.950	77	346439.222	1170383.655	122	346023.056	1170662.122
33	348194.137	1170920.420	78	346440.086	1170372.578	123	345846.985	1170668.253
34	348164.402	1170804.120	79	346433.742	1170360.596	124	345867.843	1170702.837
35	348152.566	1170765.217	80	346440.418	1170352.773	125	345887.250	1170774.096
36	348034.356	1170802.810	81	346507.415	1170297.911	126	345895.285	1170783.961
37	348069.199	1170864.960	82	346527.149	1170284.109	127	346017.741	1170622.504
38	348215.171	1170919.186	83	346554.365	1170260.597	128	346024.808	1170621.616
39	348385.392	1170909.203	84	346579.074	1170259.618	129	346028.541	1170618.457
40	348332.780	1170813.160	85	346579.339	1170245.643	130	346029.389	1170613.097
41	348317.320	1170765.250	86	346532.542	1170242.636	131	346022.935	1170555.210
42	348307.398	1170714.473	87	346486.293	1170243.007	132	346021.086	1170543.108
43	348251.023	1170737.718	88	346442.532	1170247.295	133	346015.837	1170317.833
44	348250.286	1170734.535	89	346398.904	1170238.877	134	345999.800	1170251.812
45	348171.648	1170759.226	90	346350.074	1170231.591	135	345947.445	1170218.916



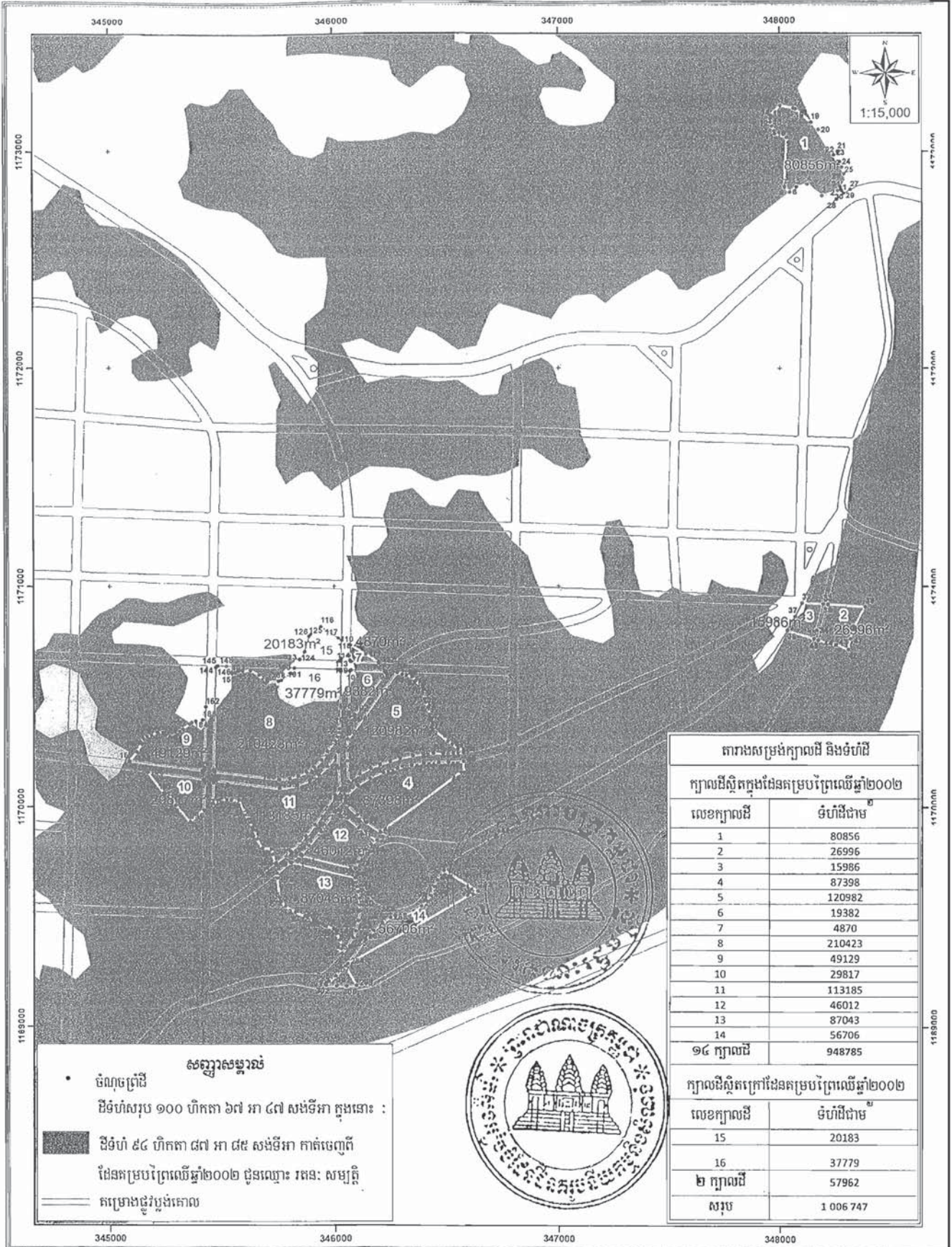
ID	E	N	ID	E	N	ID	E	N
136	345908.802	1170179.716	185	345385.927	1170390.374	234	346160.871	1169828.261
137	345875.575	1170156.854	186	345418.868	1170395.136	235	346136.298	1169805.447
138	345839.099	1170139.645	187	345419.648	1170125.189	236	346116.333	1169778.457
139	345801.692	1170128.818	188	345423.138	1170121.909	237	346101.991	1169748.949
140	345754.722	1170123.842	189	345423.983	1170116.518	238	346093.974	1169721.357
141	345470.650	1170159.664	190	345420.677	1169987.075	239	346091.972	1169718.892
142	345465.255	1170165.903	191	345358.496	1169931.813	240	346088.889	1169718.130
143	345465.027	1170171.607	192	345294.327	1170008.161	241	345852.037	1169776.620
144	345476.448	1170632.246	193	345263.230	1170064.586	242	345848.516	1169779.829
145	345477.558	1170637.549	194	345246.899	1170061.003	243	345849.281	1169784.531
146	345481.492	1170640.488	195	345241.477	1170062.396	244	345884.069	1169820.106
147	345485.637	1170640.904	196	345169.376	1170157.260	245	345939.081	1169886.511
148	345523.716	1170639.473	197	346017.677	1170250.841	246	346090.618	1169675.759
149	345546.135	1170610.160	198	346018.465	1170174.499	247	346092.644	1169656.255
150	345548.347	1170605.660	199	346025.308	1170079.719	248	346097.112	1169636.664
151	345562.000	1170608.391	200	346003.000	1170054.000	249	346104.482	1169613.248
152	345574.094	1170616.763	201	345912.425	1169918.128	250	346109.825	1169582.729
153	345581.006	1170618.692	202	345870.355	1169864.842	251	346111.151	1169551.407
154	345595.347	1170618.296	203	345803.722	1169796.941	252	346110.147	1169524.350
155	345629.410	1170619.811	204	345736.167	1169741.808	253	346104.452	1169481.994
156	345668.000	1170599.391	205	345724.166	1169784.322	254	346092.061	1169435.178
157	345697.091	1170562.543	206	345720.543	1169807.336	255	346079.991	1169404.742
158	345754.057	1170569.770	207	345678.335	1169811.731	256	346030.985	1169333.058
159	345765.316	1170572.929	208	345655.970	1169852.674	257	346011.917	1169358.938
160	345808.366	1170605.766	209	345645.129	1169893.174	258	346033.721	1169370.630
161	345823.333	1170629.053	210	345634.790	1169905.895	259	346019.952	1169393.107
162	345432.171	1170454.015	211	345627.422	1169928.874	260	346008.662	1169422.316
163	345425.498	1170175.795	212	345617.808	1169943.271	261	346008.138	1169431.972
164	345424.797	1170170.271	213	345576.654	1170028.584	262	346002.241	1169439.277
165	345422.184	1170166.884	214	345542.592	1170030.641	263	345992.130	1169445.572
166	345416.004	1170166.286	215	345523.348	1170033.721	264	345960.845	1169455.415
167	345090.275	1170207.578	216	345489.231	1170031.660	265	345953.003	1169459.324
168	345122.004	1170249.086	217	345461.411	1170016.668	266	345944.703	1169464.742
169	345145.817	1170285.995	218	345463.459	1170107.954	267	345931.534	1169470.225
170	345139.467	1170294.727	219	345464.274	1170115.014	268	345922.160	1169472.534
171	345153.358	1170309.411	220	345467.642	1170118.702	269	345913.186	1169476.686
172	345168.042	1170320.127	221	345475.959	1170118.719	270	345903.015	1169483.853
173	345187.489	1170326.080	222	345756.703	1170083.483	271	345877.090	1169496.585
174	345215.667	1170340.367	223	345834.527	1170095.893	272	345866.129	1169499.604
175	345241.067	1170336.795	224	345887.405	1170117.684	273	345825.032	1169518.416
176	345253.767	1170326.080	225	345929.642	1170145.185	274	345780.313	1169545.409
177	345270.436	1170319.333	226	345969.198	1170182.641	275	345759.879	1169565.007
178	345286.311	1170317.349	227	345999.244	1169976.472	276	345756.949	1169569.240
179	345296.630	1170320.524	228	346005.999	1169982.616	277	345752.953	1169585.898
180	345305.758	1170328.858	229	346014.841	1169984.894	278	345745.727	1169675.885
181	345315.283	1170342.749	230	346026.379	1169970.154	279	345744.284	1169706.900
182	345327.586	1170354.258	231	346056.022	1169948.836	280	345704.376	1169745.528
183	345357.352	1170378.071	232	346107.538	1169904.804	281	345805.314	1169746.297
184	345367.274	1170384.421	233	346189.824	1169846.483	282	345808.115	1169746.274



ID	E	N	ID	E	N	ID	E	N
283	346641.149	1169615.133	292	346385.377	1169546.283	300	346050.527	1169186.450
284	346056.597	1169286.091	293	346408.905	1169569.725	301	346006.362	1169186.246
285	346135.708	1169397.419	294	346426.716	1169595.187	302	345960.916	1169189.054
286	346171.943	1169436.740	295	346444.290	1169635.879	303	345957.183	1169193.085
287	346212.246	1169471.236	296	346457.692	1169666.342	304	345958.181	1169196.996
288	346247.785	1169495.559	297	346488.714	1169709.636	305	345962.754	1169201.277
289	346266.645	1169502.885	298	346046.220	1169275.134	306	345972.158	1169206.336
290	346311.018	1169509.648	299	346095.365	1169189.560	307	346003.623	1169231.140
291	346353.015	1169524.957						



ផែនទីឧបសម្ព័ន្ធនៃអនុក្រឹត្យលេខ៧៧ អនក្រ. រក.....ចុះថ្ងៃទី ២០ ខែ វិច្ឆិកា ឆ្នាំ២០២២




សន្និដ្ឋាន

- ចំណុចព្រំដី
- ដីទំហំសរុប ១០០ ហិកតា ៦៧ អា ៤៧ សង់ទីអា ក្នុងនោះ :
 - ដីទំហំ ៥៤ ហិកតា ៨៧ អា ៨៥ សង់ទីអា កាត់ចេញពី
 - ដែនគម្របព្រៃឈើឆ្នាំ២០០២ ជូនឈ្មោះ រពនៈ សម្បត្តិ
 - គម្រោងរដ្ឋប្បវេណី

តារាងសម្រាប់ក្រាលដី និងទំហំដី	
ក្រាលដីស្ថិតក្នុងដែនគម្របព្រៃឈើឆ្នាំ២០០២	
លេខក្រាលដី	ទំហំដីជាម ^២
1	80856
2	26996
3	15986
4	87398
5	120982
6	19382
7	4870
8	210423
9	49129
10	29817
11	113185
12	46012
13	87043
14	56706
១៤ ក្រាលដី	948785
ក្រាលដីស្ថិតក្រៅដែនគម្របព្រៃឈើឆ្នាំ២០០២	
លេខក្រាលដី	ទំហំដីជាម ^២
15	20183
16	37779
២ ក្រាលដី	57962
សរុប	1 006 747


តារាងទិសដៅបង្ហាញសម្ព័ន្ធនៃអនុក្រឹត្យលេខ៧៧ អនក្រ.ស.ក... ចុះថ្ងៃទី២៤ ខែ វិច្ឆិកា ឆ្នាំ២០២២

Projection UTM Zone 48N, Datum WGS 1984								
ID	E	N	ID	E	N	ID	E	N
1	348270.829	1172834.762	46	346580.098	1170205.525	91	346293.500	1170219.556
2	348259.777	1172818.184	47	346581.050	1170155.253	92	346248.796	1170207.685
3	348188.890	1172794.555	48	346567.129	1170156.709	93	346204.974	1170192.888
4	348123.910	1172847.720	49	346204.617	1169884.474	94	346162.223	1170175.232
5	348076.652	1172835.906	50	346142.323	1169928.551	95	346112.804	1170149.643
6	348046.881	1172812.514	51	346101.115	1169962.953	96	346062.240	1170114.181
7	348024.624	1172832.869	52	346050.333	1170016.355	97	346057.580	1170208.619
8	348022.705	1172837.656	53	346047.253	1170025.761	98	346059.726	1170308.324
9	348033.727	1173061.895	54	346047.113	1170035.657	99	346225.680	1170615.008
10	347978.183	1173079.312	55	346052.345	1170049.417	100	346228.496	1170613.339
11	347975.491	1173092.453	56	346104.316	1170096.255	101	346229.460	1170608.641
12	347965.014	1173114.202	57	346158.938	1170129.050	102	346092.096	1170420.070
13	347959.457	1173132.140	58	346219.014	1170155.434	103	346086.617	1170413.458
14	347958.346	1173148.968	59	346281.317	1170175.330	104	346072.388	1170410.399
15	347960.092	1173160.557	60	346345.227	1170189.897	105	346064.908	1170420.846
16	348003.431	1173205.324	61	346399.913	1170198.650	106	346064.599	1170429.424
17	348062.645	1173193.735	62	346466.506	1170203.010	107	346069.335	1170615.454
18	348069.471	1173189.925	63	346510.523	1170202.386	108	346070.905	1170618.970
19	348139.957	1173131.029	64	346280.450	1170609.874	109	346074.507	1170620.328
20	348173.612	1173097.056	65	346302.748	1170598.845	110	346072.293	1170735.604
21	348259.493	1172998.161	66	346320.269	1170596.227	111	346140.118	1170694.023
22	348258.620	1172996.256	67	346347.467	1170587.878	112	346198.708	1170656.038
23	348240.443	1172982.920	68	346361.561	1170570.388	113	346075.391	1170660.321
24	348268.092	1172952.282	69	346394.156	1170542.162	114	346072.236	1170661.587
25	348279.628	1172925.929	70	346398.713	1170533.485	115	346070.620	1170664.577
26	348289.576	1172896.190	71	346400.002	1170528.209	116	345940.409	1170819.251
27	348318.046	1172822.331	72	346404.651	1170489.074	117	346017.980	1170766.626
28	348254.376	1172776.711	73	346408.449	1170473.951	118	346032.837	1170758.142
29	348286.578	1172806.536	74	346418.701	1170449.785	119	346030.962	1170673.688
30	348277.691	1172817.709	75	346425.862	1170419.602	120	346030.456	1170667.915
31	348275.176	1172822.986	76	346434.065	1170400.573	121	346028.306	1170663.624
32	348099.848	1170925.950	77	346439.222	1170383.655	122	346023.056	1170662.122
33	348194.137	1170920.420	78	346440.086	1170372.578	123	345846.985	1170668.253
34	348164.402	1170804.120	79	346433.742	1170360.596	124	345867.843	1170702.837
35	348152.566	1170765.217	80	346440.418	1170352.773	125	345887.250	1170774.096
36	348034.356	1170802.810	81	346507.415	1170297.911	126	345895.285	1170783.961
37	348069.199	1170864.960	82	346527.149	1170284.109	127	346017.741	1170622.504
38	348215.171	1170919.186	83	346554.365	1170260.597	128	346024.808	1170621.616
39	348385.392	1170909.203	84	346579.074	1170259.618	129	346028.541	1170618.457
40	348332.780	1170813.160	85	346579.339	1170245.643	130	346029.389	1170613.097
41	348317.320	1170765.250	86	346532.542	1170242.636	131	346022.835	1170355.210
42	348307.398	1170714.473	87	346486.293	1170243.067	132	346011.060	1170367.108
43	348251.023	1170737.718	88	346442.582	1170242.295	133	346014.827	1170317.863
44	348250.286	1170734.535	89	346398.204	1170238.643	134	345969.300	1170256.812
45	348171.648	1170759.226	90	346350.824	1170231.591	135	345942.441	1170112.916



តារាងទិសដៅបង្ហាញសម្ព័ន្ធនៃអនុក្រឹត្យលេខ៧៧ អនក្រ.ស.ក... ចុះថ្ងៃទី២៤ ខែ វិច្ឆិកា ឆ្នាំ២០២២

Projection UTM Zone 48N, Datum WGS 1984								
ID	E	N	ID	E	N	ID	E	N
1	348270.829	1172834.762	46	346580.098	1170205.525	91	346293.500	1170219.556
2	348259.777	1172818.184	47	346581.050	1170155.253	92	346248.796	1170207.685
3	348188.890	1172794.555	48	346567.129	1170156.709	93	346204.974	1170192.888
4	348123.910	1172847.720	49	346204.617	1169884.474	94	346162.223	1170175.232
5	348076.652	1172835.906	50	346142.323	1169928.551	95	346112.804	1170149.643
6	348046.881	1172812.514	51	346101.115	1169962.953	96	346062.240	1170114.181
7	348024.624	1172832.869	52	346050.333	1170016.355	97	346057.580	1170208.619
8	348022.705	1172837.656	53	346047.253	1170025.761	98	346059.726	1170308.324
9	348033.727	1173061.895	54	346047.113	1170035.657	99	346225.680	1170615.008
10	347978.183	1173079.312	55	346052.345	1170049.417	100	346228.496	1170613.339
11	347975.491	1173092.453	56	346104.316	1170096.255	101	346229.460	1170608.641
12	347965.014	1173114.202	57	346158.938	1170129.050	102	346092.096	1170420.070
13	347959.457	1173132.140	58	346219.014	1170155.434	103	346086.617	1170413.458
14	347958.346	1173148.968	59	346281.317	1170175.330	104	346072.388	1170410.399
15	347960.092	1173160.557	60	346345.227	1170189.897	105	346064.908	1170420.846
16	348003.431	1173205.324	61	346399.913	1170198.650	106	346064.599	1170429.424
17	348062.645	1173193.735	62	346466.506	1170203.010	107	346069.335	1170615.454
18	348069.471	1173189.925	63	346510.523	1170202.386	108	346070.905	1170618.970
19	348139.957	1173131.029	64	346280.450	1170609.874	109	346074.507	1170620.328
20	348173.612	1173097.056	65	346302.748	1170598.845	110	346072.293	1170735.604
21	348259.493	1172998.161	66	346320.269	1170596.227	111	346140.118	1170694.023
22	348258.620	1172996.256	67	346347.467	1170587.878	112	346198.708	1170656.038
23	348240.443	1172982.920	68	346361.561	1170570.388	113	346075.391	1170660.321
24	348268.092	1172952.282	69	346394.156	1170542.162	114	346072.236	1170661.587
25	348279.628	1172925.929	70	346398.713	1170533.485	115	346070.620	1170664.577
26	348289.576	1172896.190	71	346400.002	1170528.209	116	345940.409	1170819.251
27	348318.046	1172822.331	72	346404.651	1170489.074	117	346017.980	1170766.626
28	348254.376	1172776.711	73	346408.449	1170473.951	118	346032.837	1170758.142
29	348286.578	1172806.536	74	346418.701	1170449.785	119	346030.962	1170673.688
30	348277.691	1172817.709	75	346425.862	1170419.602	120	346030.456	1170667.915
31	348275.176	1172822.986	76	346434.065	1170400.573	121	346028.306	1170663.624
32	348099.848	1170925.950	77	346439.222	1170383.655	122	346023.056	1170662.122
33	348194.137	1170920.420	78	346440.086	1170372.578	123	345846.985	1170668.253
34	348164.402	1170804.120	79	346433.742	1170360.596	124	345867.843	1170702.837
35	348152.566	1170765.217	80	346440.418	1170352.773	125	345887.250	1170774.096
36	348034.356	1170802.810	81	346507.415	1170297.911	126	345895.285	1170783.961
37	348069.199	1170864.960	82	346527.149	1170284.109	127	346017.741	1170622.504
38	348215.171	1170919.186	83	346554.365	1170260.597	128	346024.808	1170621.616
39	348385.392	1170909.203	84	346579.074	1170259.618	129	346028.541	1170618.457
40	348332.780	1170813.160	85	346579.339	1170245.643	130	346029.389	1170613.097
41	348317.320	1170765.250	86	346532.542	1170242.636	131	346022.835	1170355.210
42	348307.398	1170714.473	87	346486.293	1170243.067	132	346011.060	1170367.108
43	348251.023	1170737.718	88	346442.582	1170242.295	133	346014.827	1170317.863
44	348250.286	1170734.535	89	346398.204	1170238.643	134	345969.300	1170256.812
45	348171.648	1170759.226	90	346350.824	1170231.591	135	345942.441	1170112.916



ID	E	N	ID	E	N	ID	E	N
136	345908.802	1170179.716	185	345385.927	1170390.374	234	346160.871	1169828.261
137	345875.575	1170156.854	186	345418.868	1170395.136	235	346136.298	1169805.447
138	345839.099	1170139.645	187	345419.648	1170125.189	236	346116.333	1169778.457
139	345801.692	1170128.818	188	345423.138	1170121.909	237	346101.991	1169748.949
140	345754.722	1170123.842	189	345423.983	1170116.518	238	346093.974	1169721.357
141	345470.650	1170159.664	190	345420.677	1169987.075	239	346091.972	1169718.892
142	345465.255	1170165.903	191	345358.496	1169931.813	240	346088.889	1169718.130
143	345465.027	1170171.607	192	345294.327	1170008.161	241	345852.037	1169776.620
144	345476.448	1170632.246	193	345263.230	1170064.586	242	345848.516	1169779.829
145	345477.558	1170637.549	194	345246.899	1170061.003	243	345849.281	1169784.531
146	345481.492	1170640.488	195	345241.477	1170062.396	244	345884.069	1169820.106
147	345485.637	1170640.904	196	345169.376	1170157.260	245	345939.081	1169886.511
148	345523.716	1170639.473	197	346017.677	1170250.841	246	346090.618	1169675.759
149	345546.135	1170610.160	198	346018.465	1170174.499	247	346092.644	1169656.255
150	345548.347	1170605.660	199	346025.308	1170079.719	248	346097.112	1169636.664
151	345562.000	1170608.391	200	346003.000	1170054.000	249	346104.482	1169613.248
152	345574.094	1170616.763	201	345912.425	1169918.128	250	346109.825	1169582.729
153	345581.006	1170618.692	202	345870.355	1169864.842	251	346111.151	1169551.407
154	345595.347	1170618.296	203	345803.722	1169796.941	252	346110.147	1169524.350
155	345629.410	1170619.811	204	345736.167	1169741.808	253	346104.452	1169481.994
156	345668.000	1170599.391	205	345724.166	1169784.322	254	346092.061	1169435.178
157	345697.091	1170562.543	206	345720.543	1169807.336	255	346079.991	1169404.742
158	345754.057	1170569.770	207	345678.335	1169811.731	256	346030.985	1169333.058
159	345765.316	1170572.929	208	345655.970	1169852.674	257	346011.917	1169358.938
160	345808.366	1170605.766	209	345645.129	1169893.174	258	346033.721	1169370.630
161	345823.333	1170629.053	210	345634.790	1169905.895	259	346019.952	1169393.107
162	345432.171	1170454.015	211	345627.422	1169928.874	260	346008.662	1169422.316
163	345425.498	1170175.795	212	345617.808	1169943.271	261	346008.138	1169431.972
164	345424.797	1170170.271	213	345576.654	1170028.584	262	346002.241	1169439.277
165	345422.184	1170166.884	214	345542.592	1170030.641	263	345992.130	1169445.572
166	345416.004	1170166.286	215	345523.348	1170033.721	264	345960.845	1169455.415
167	345090.275	1170207.578	216	345489.231	1170031.660	265	345953.003	1169459.324
168	345122.004	1170249.086	217	345461.411	1170016.668	266	345944.703	1169464.742
169	345145.817	1170285.995	218	345463.459	1170107.954	267	345931.534	1169470.225
170	345139.467	1170294.727	219	345464.274	1170115.014	268	345922.160	1169472.534
171	345153.358	1170309.411	220	345467.642	1170118.702	269	345913.186	1169476.686
172	345168.042	1170320.127	221	345475.959	1170118.719	270	345903.015	1169483.853
173	345187.489	1170326.080	222	345756.703	1170083.483	271	345877.090	1169496.585
174	345215.667	1170340.367	223	345834.527	1170095.893	272	345866.129	1169499.604
175	345241.067	1170336.795	224	345887.405	1170117.684	273	345825.032	1169518.416
176	345253.767	1170326.080	225	345929.642	1170145.185	274	345780.313	1169545.409
177	345270.436	1170319.333	226	345969.198	1170182.641	275	345759.879	1169565.007
178	345286.311	1170317.349	227	345999.244	1169976.472	276	345756.949	1169569.240
179	345296.630	1170320.524	228	346005.999	1169982.616	277	345752.953	1169585.898
180	345305.758	1170328.858	229	346014.841	1169984.894	278	345745.227	1169675.885
181	345315.283	1170342.749	230	346026.329	1169987.954	279	345744.284	1169696.904
182	345327.586	1170354.258	231	346058.022	1169948.832	280	345804.373	1169745.728
183	345357.352	1170378.071	232	346107.538	1169901.864	281	345805.833	1169748.297
184	345367.274	1170384.421	233	346189.824	1169964.383	282	345808.125	1169749.274



ID	E	N	ID	E	N	ID	E	N
283	346641.149	1169615.133	292	346385.377	1169546.283	300	346050.527	1169186.450
284	346056.597	1169286.091	293	346408.905	1169569.725	301	346006.362	1169186.246
285	346135.708	1169397.419	294	346426.716	1169595.187	302	345960.916	1169189.054
286	346171.943	1169436.740	295	346444.290	1169635.879	303	345957.183	1169193.085
287	346212.246	1169471.236	296	346457.692	1169666.342	304	345958.181	1169196.996
288	346247.785	1169495.559	297	346488.714	1169709.636	305	345962.754	1169201.277
289	346266.645	1169502.885	298	346046.220	1169275.134	306	345972.158	1169206.336
290	346311.018	1169509.648	299	346095.365	1169189.560	307	346003.623	1169231.140
291	346353.015	1169524.957						

